

2007年度土佐市蓮池西宮八幡宮秋祭の記録

西宮八幡宮は高知県のほぼ中央、高知市隣土佐市蓮池にあり、県天然記念物の「樟の木」で有名です。また秋祭りでは県無形文化財の太刀踊り（真剣で舞う）が奉納され多くの人々でにぎわいます。



図1 西宮八幡宮西側農道に立てられた幟
撮影:2007/11/02



図2 西宮八幡宮の正面と幟
撮影:2007/11/02



図3 お旅所に立てられた幟
撮影:2007/11/02



図4 当屋と庭に立てられたオハケ
撮影:2007/11/02

2007年度土佐市蓮池西宮八幡宮秋祭の記録



図5 当屋の庭に立てられたオハケ
先端部
撮影:2007/11/02



図6 当屋の庭に立てられたオハケ
の根元部
撮影:2007/11/02



図7 西宮八幡宮社殿正面
撮影:2007/11/03

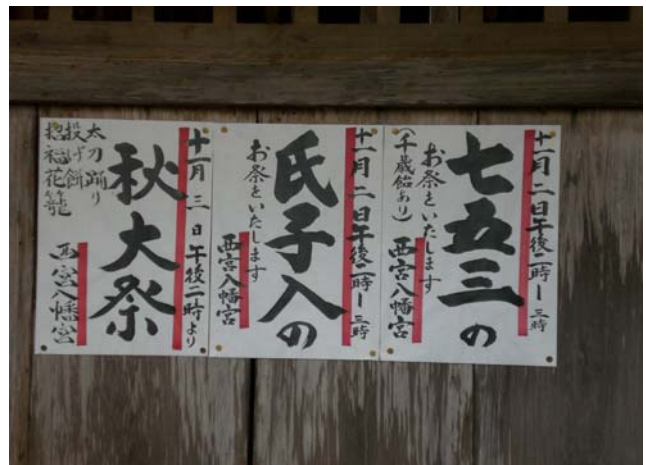


図8 西宮八幡宮社殿正面の壁面
に貼られた祭りの日程
撮影:2007/11/03

2007年度土佐市蓮池西宮八幡宮秋祭の記録



図9 西宮八幡宮社殿正面七五三
撮影:2007/11/03



図10 西宮八幡宮社殿裏
天然記念物(県)の樟
撮影:2007/11/03



図11 西宮八幡宮と御旅所の中間に
設置されたマト (的)
撮影:2007/11/03



図12 西宮八幡宮社殿正面で夜
奉納される太刀踊り
撮影:2007/11/03

2007年度土佐市蓮池西宮八幡宮秋祭の記録



図12 西宮八幡宮社境内に
設置された祓戸
撮影:2007/11/03



図13 幕と幟が準備され神事をまつ
お旅所の様子
撮影:2007/11/03



図14 社殿内に準備された
設置された御神幸(オ
ナバレ)に使う祭具
撮影:2007/11/03



図15 神事後の直会を準備する氏子
撮影:2007/11/03

2007年度土佐市蓮池西宮八幡宮秋祭の記録



図 1 6 社殿内に準備された供物の全景
撮影:2007/11/03



図17 社殿内に準備された供物
(小判形の餅)
撮影:2007/11/03



図 1 8 社殿内に準備された供物
(山海)
撮影:2007/11/03



図19 社殿内に準備された供物
(手判形の餅)
撮影:2007/11/03

2007年度土佐市蓮池西宮八幡宮秋祭の記録



図20 社殿内に準備された供物
(足形の餅)
撮影:2007/11/03



図19 御旅所での神事後
氏子に供される花籠
撮影:2007/11/03



図21 御神幸 (オナバレ) の先頭
にたつハナタカ (鼻高)
撮影:2007/11/03



図22 境内に設けられた祓戸
での神事
撮影:2007/11/03

2007年度土佐市蓮池西宮八幡宮秋祭の記録



図 2 3 境内社で奉納される(県)
無形文化財(県)太刀踊り
撮影:2007/11/03



図24 神社からお旅所に向かう
御神幸(オナバレ)
撮影:2007/11/03



図 2 5 お旅所での神事(遠景)
撮影:2007/11/03



図 2 6 お旅所での神事(近景)
撮影:2007/11/03

2007年度土佐市蓮池西宮八幡宮秋祭の記録



図 2 7 お旅所での神事後神社に
帰る道中でマト（的）を
切る様子
撮影：2007/11/03



図 2 8 境内（下）での奉納
（太刀踊り）
撮影：2007/11/03




図 2 8 お旅所で供された花籠の
残り
撮影：2007/11/04



図 2 9 図 2 7 の太刀で切り落
とされたマト（的）
撮影：2007/11/04

2007年度土佐市蓮池西宮八幡宮秋祭の記録



図 3 0 当屋の庭、オハケ前での
神事
撮影：2007/11/04



図 3 1 オハケ下ろし
撮影：2007/11/04



図 3 1 オハケ下ろし
(オハケの根元)
撮影：2007/11/04



図 3 1 オハケ下ろし
撮影：2007/11/04

2007年度土佐市蓮池西宮八幡宮秋祭の記録



図 3 1 オハケ下ろし
(オハケの先端部)
撮影：2007/11/04



図 3 1 オハケ下ろし
撮影：2007/11/04



図 3 2 後片付け (お旅所の幕・幟)
撮影：2007/11/04



図 3 3 後片付け (神社の幟)
撮影：2007/11/04

2007年度土佐市蓮池西宮八幡宮秋祭の記録



図 3 3 祭り後の神社前
撮影：2007/11/04



図 3 4 後片付け（神社の前）
撮影：2007/11/04

補足

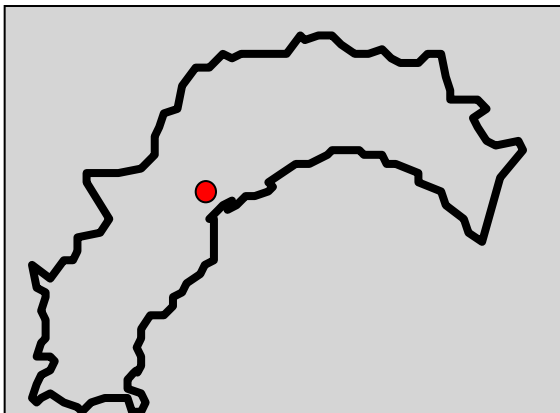


図 1 高知県土佐市蓮池

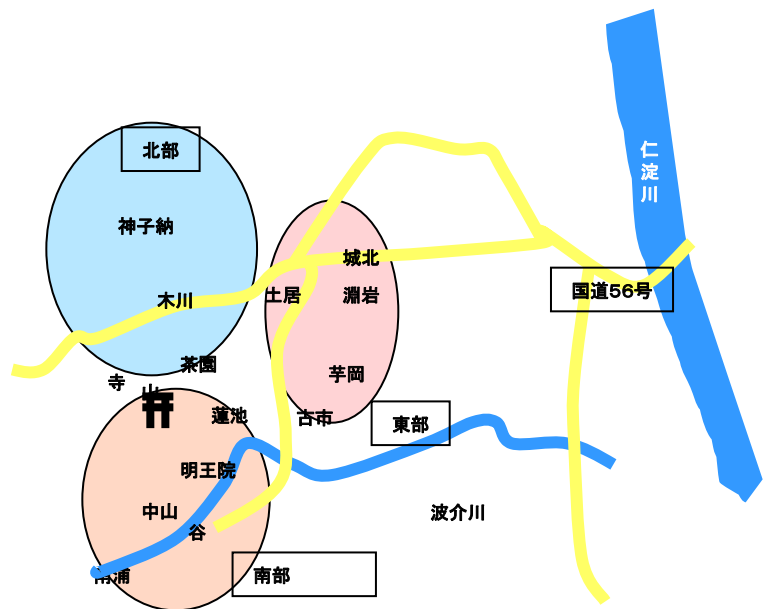


図 2 蓮池地区の詳細